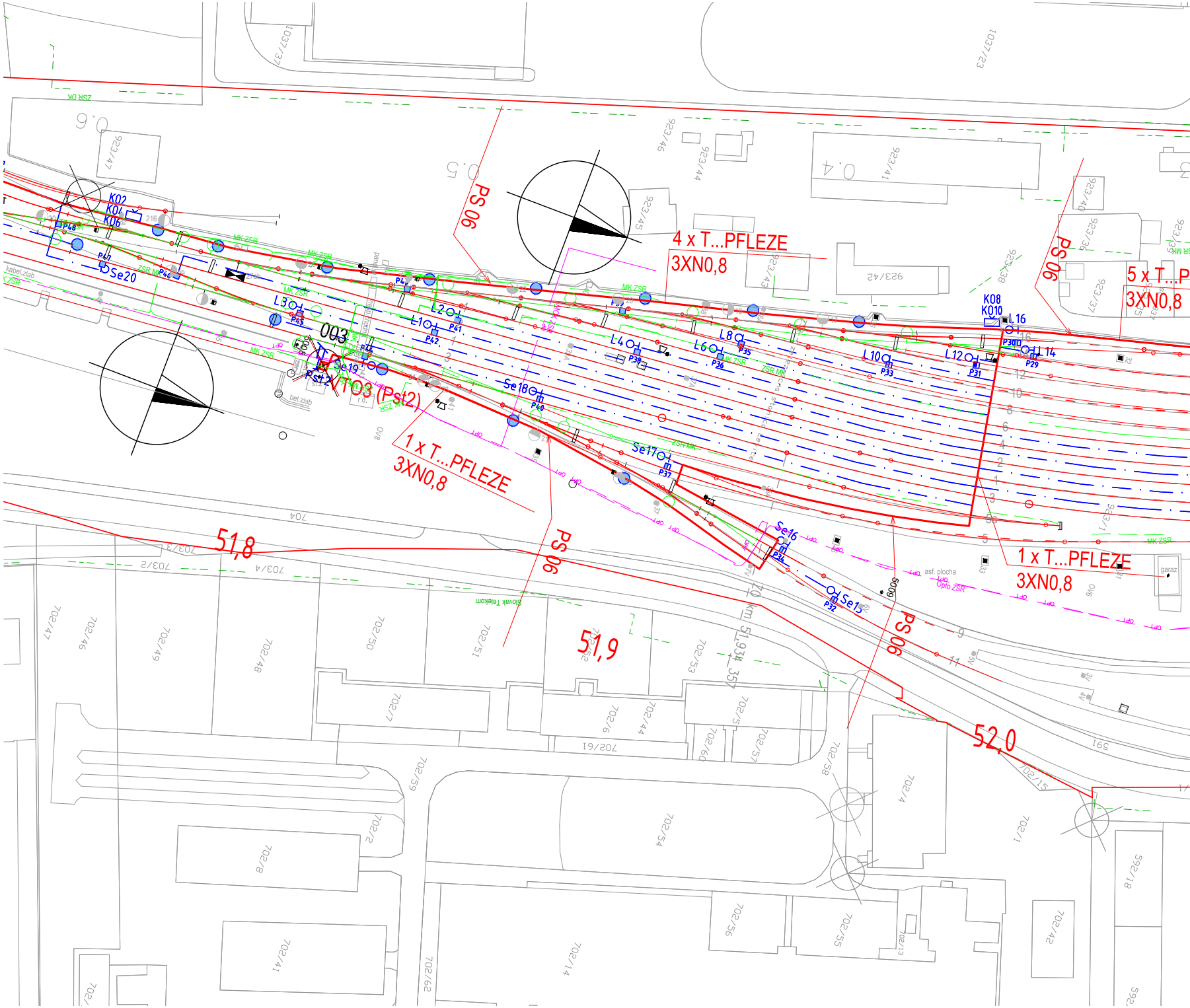
PS 06
4 x T...PFLEZE
3XN0,8
5 x T...P
3XN0,8
1 x T...PFLEZE
3XN0,8
1 x T...PFLEZE
3XN0,8
T03 (Pst2)
003
51,8
51,9
52,0
km 51,934 357
K02
K04
K06
K08
K010
P48
P47
P46
P45
P44
P43
P42
P41
P40
P39
P38
P37
P36
P35
P34
P33
P32
P31
P30
P29
Se20
Se19
Se18
Se17
Se16
Se15
L1
L2
L3
L4
L6
L8
L10
L12
L14
L16
MK ZSR
ZSR MK
ZSR DK
kabel.zlab
bet.zlab
asf. plocha
Opto ZSR
Slovak Telekom
garaz
923/47
923/46
923/45
923/44
923/43
923/42
923/41
923/40
923/38
923/37
923/36
1037/23
1037/37
703/2
703/3
703/4
704
702/47
702/46
702/49
702/48
702/50
702/51
702/53
702/52
702/7
702/6
702/44
702/60
702/57
702/5
702/61
702/59
702/58
702/4
702/1
702/15
702/2
702/8
702/54
702/41
702/62
702/14
702/56
702/55
702/13
702/42
592/18
0.9
0.5
0.4
6009

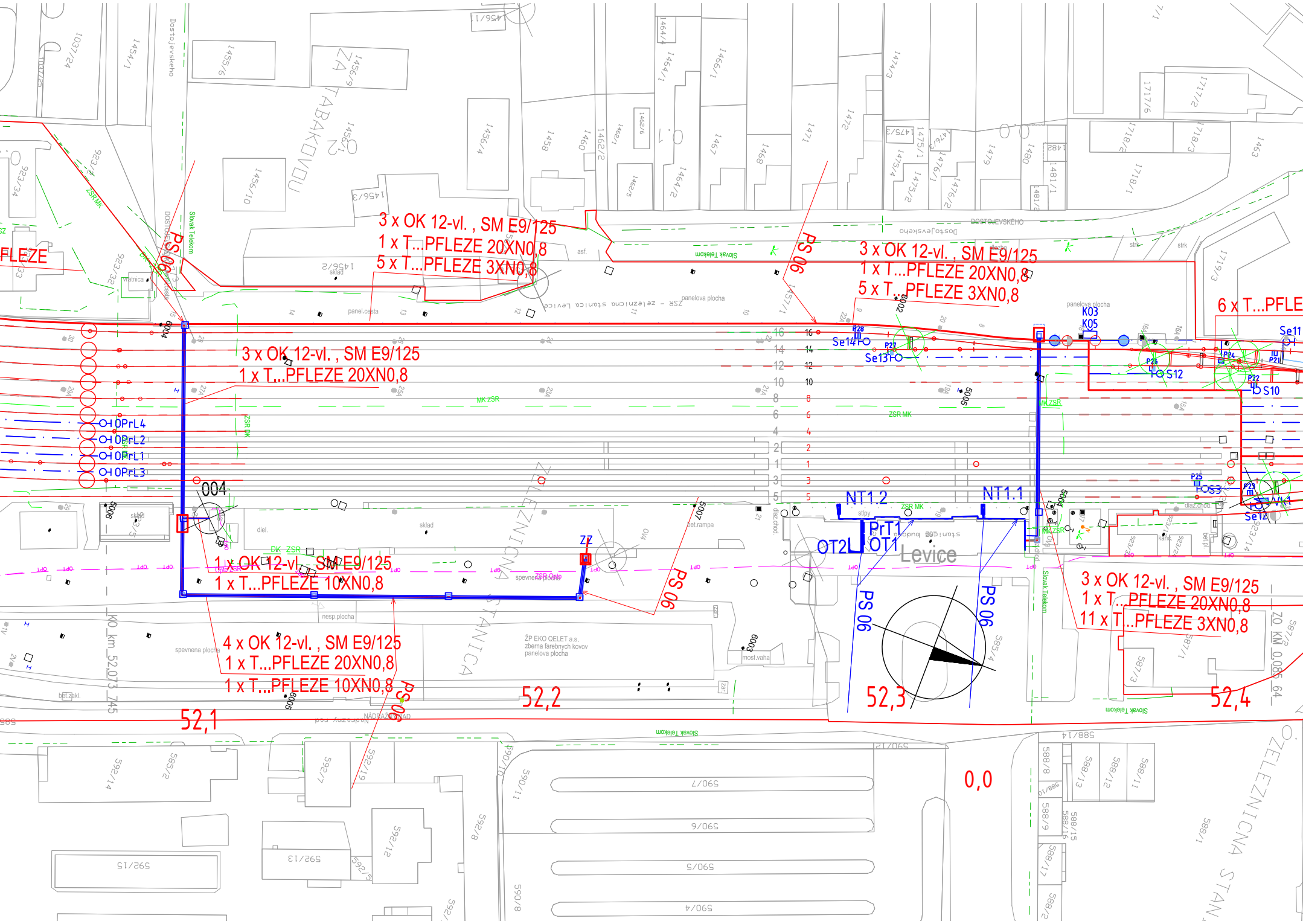
3 x OK 12-vl. , SM E9/125
1 x T...PFLEZE 20XN0,8
5 x T...PFLEZE 3XN0,8
3 x OK 12-vl. , SM E9/125
1 x T...PFLEZE 20XN0,8
5 x T...PFLEZE 3XN0,8
6 x T...PFLE
3 x OK 12-vl. , SM E9/125
1 x T...PFLEZE 20XN0,8
1 x OK 12-vl. , SM E9/125
1 x T...PFLEZE 10XN0,8
4 x OK 12-vl. , SM E9/125
1 x T...PFLEZE 20XN0,8
1 x T...PFLEZE 10XN0,8
3 x OK 12-vl. , SM E9/125
1 x T...PFLEZE 20XN0,8
11 x T...PFLEZE 3XN0,8
FLEZE
PS 06
PS 06
PS 06
PS 06
PS 06
PS 06
PS 06
0PrL4
0PrL2
0PrL1
0PrL3
004
NT1.2
NT1.1
PrT1
OT2
OT1
Levice
ZZ
Se14
Se13
Se11
Se12
S12
S10
S3
K03
K05
52,1
52,2
52,3
52,4
0,0
KO_km_52,073_745
ZO_KM_0,085_64
DOSTOJEVSKÉHO
Dostojevského
ZA TABAKOVÚ
ŽELEZNIČNÁ STANICA
ŽELEZNIČNÁ STAN
ZSR - železničná stanica Levice
Slovak Telekom
ŽP EKO QELET a.s.
zberňa farebných kovov
panelová plocha
NÁDRAŽNÉ NÁD
panelova plocha
spevnena plocha
nesp.plocha
sklad
diel.
vrátnica
bet.rampa
most.vaha
bet.zakl.
MK ZSR
ZSR MK
DK ZSR
16
14
12
10
8
6
4
2
1
3
5

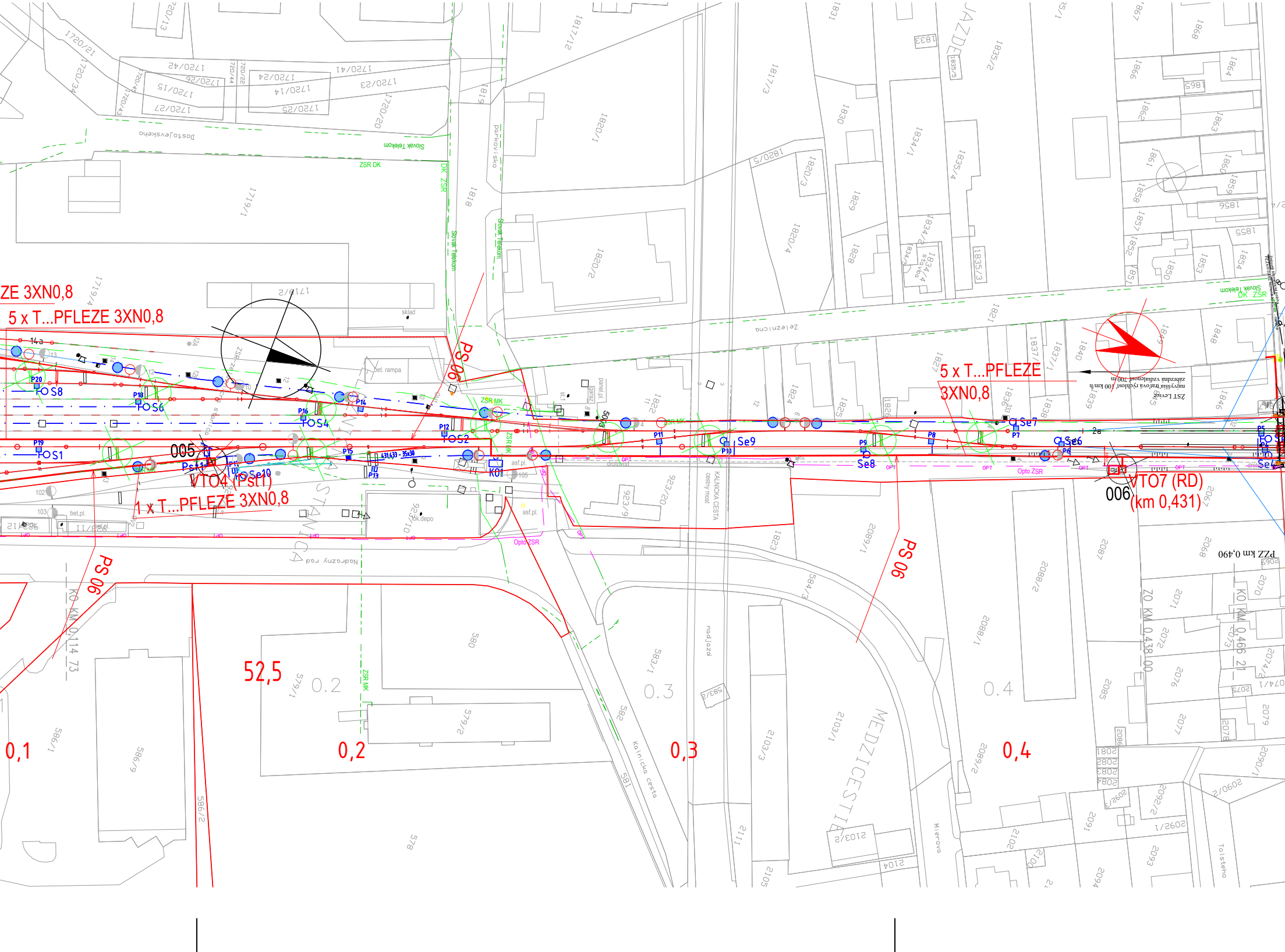
ZE 3XN0,8
5 x T...PFLEZE 3XN0,8
5 x T...PFLEZE
3XN0,8
1 x T...PFLEZE 3XN0,8
VTO4 (Pst1)
VTO7 (RD)
(km 0,431)
005
006
PS 06
PS 06
PS 06
S8
S6
S4
S2
S1
Se7
Se6
Se9
Se8
Se10
Pst1
P20
P18
P16
P14
P12
P11
P10
P19
P15
P13
P9
P8
P7
P6
P5
K01
14a
ZSR DK
DK ZSR
Slovak Telekom
ZSR MK
Opto ZSR
OPT
sklad
bet. rampa
lok.depo
asf.pl.
drôtovod
Nadrazny rad
Dostojevskeho
parkovisko
Zeleznicna
KALNICKA CESTA
cestny most
nadjazd
Kalnicka cesta
MEDZICESTIE
Mierova
Tolsteho
JAZDE
ZST Leviče
PZZ km 0,490
KO KM 0,114 73
ZO KM 0,438 00
KO KM 0,466 21
52,5
0,1
0,2
0,3
0,4
0.2
0.3
0.4
1720/21
1720/34
1720/42
1720/26
1720/15
1720/27
1720/41
1720/24
1720/14
1720/23
1720/25
1720/20
1720/13
1719/1
1719/2
1719/4
1817/2
1819
1818
1820/1
1820/2
1820/3
1820/4
1820/5
1817/3
1821
1822
1823
1824
1825
1826
1828
1829
1830
1831
1833
1834/1
1835/2
1835/3
1835/4
1837/1
1838
1839
1840
1846
1848
1850
1852
1853
1854
1855
1856
1857
1858
1859
1860
1861
1862
1863
1864
1865
1866
1868
579/1
579/2
580
581
582
583/1
583/2
584/3
586/1
586/2
586/9
578
923/19
923/20
2087
2088/1
2088/2
2089/1
2103/1
2103/2
2103/3
2111
2104
2105
2067
2068
2069
2070
2071
2072
2073
2074/1
2074/2
2076
2077
2078
2079
2084
2085
2090/1
2090/2
2091
2092/1
2092/2
2093
2094

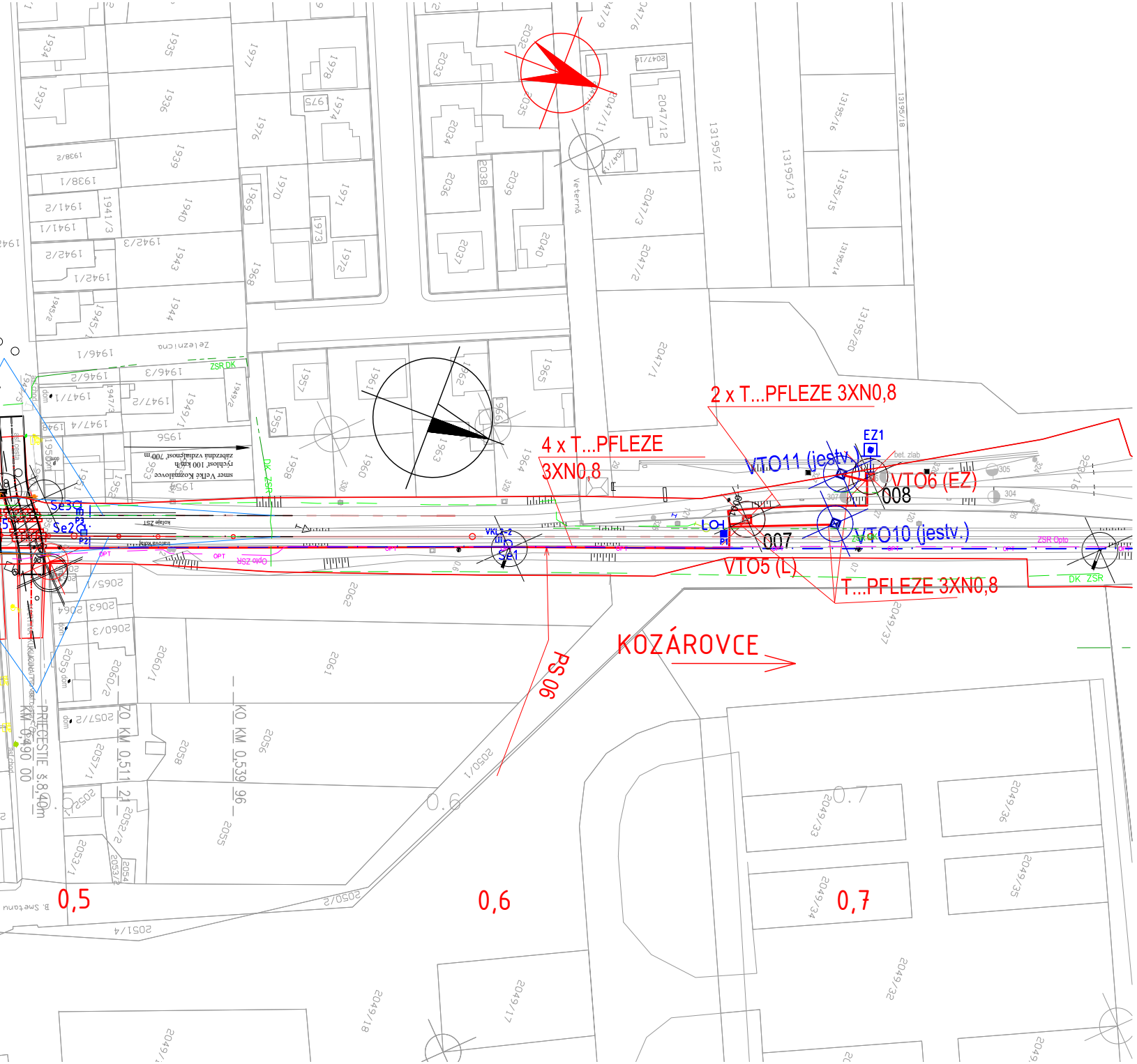
2 x T...PFLEZE 3XN0,8
4 x T...PFLEZE
3XN0,8
VTO11 (jestv.)
EZ1
VTO6 (EZ)
008
LO
007
VTO10 (jestv.)
VTO5 (L)
T...PFLEZE 3XN0,8
KOZÁROVCE
PS 06
Se3
Se2
0,5
0,6
0,7
KO KM 0,539 96
ZO KM 0,511 21
PRIECESTIE s.8,40m
KM 0,490 00
Veterná
Železničná
ZSR DK
DK ZSR
ZSR Opto
OPT
VKL 2-2
A1
P1
P2
P3

T - vonkajší telefónny objekt existujúci - vymenený za nový VTO na stĺpiku
VTO8 až 11 (jestv.) s novým káblom TCEPKPFLEZE 3XN0,8
T - vonkajší telefónny objekt nový na stĺpiku
VTO1 (KS) až VTO6 (EZ) s novým káblom TCEPKPFLEZE 3XN0,8
T - vonkajší telefónny objekt nový na stene RD
VTO7 (RD) s novým káblom TCEPKPFLEZE 3XN0,8
— - káblové vedenie - v spoločnej trase ako káble zabezpečovacích zariadení, resp. v káblovode (ku každému VTO - TCEPKPFLEZE 3XN0,8; prepoj medzi SO 08 a SO 03 je TCEPKPFLEZE 20XN0,8 + 3 x OK 12-vl., SM E9/125; prepoj medzi SO 03 a technologickám kontajnerom TCEPKPFLEZE 10XN0,8 + 1 x OK 12-vl., SM E9/125)
— - káblové vedenie pre HAVIS - vedené v existujúcom káblovom priestore pod prístreškom nástupišťa a vo vnútri vestibulu ŽST
NT1.1-1.2 ▬ - informačné tabule pod prístreškom nástupišťa - rieši PS 06
PrT1 ▬ - príchodová informačná tabuľa v čakárni - rieši PS 06
OT1 ▬ - odchodová informačná tabuľa v čakárni - rieši PS 06
OT2 ▬ - odchodová informačná tabuľa 42" LCD/LED v pokladniach - rieši PS 06

001	X=-463040.719	Y=-1284319.878
002	X=-462936.355	Y=-1284271.418
003	X=-462939.293	Y=-1283930.158
004	X=-462992.641	Y=-1283639.794
005	X=-463138.164	Y=-1283287.532
006	X=-463233.007	Y=-1283030.665
007	X=-463326.660	Y=-1282813.066
008	X=-463347.673	Y=-1282788.053

Zodpovedný projektant stavby:	Ing. Jozef Valo	
Zodpovedný projektant objektu:	Ing. Gabriela Faith	
Navrhol - vypracoval:	Ing. Gabriela Faith	
Kontroloval:	Ing. František Pallaj	Pallaj

REMING CONSULT A.S.
Trnavská cesta 27, 831 04 BRATISLAVA

Generálny riaditeľ:
Ing. Slavomír PODMANICKÝ

Kraj: Nitriansky
Okres: Levice

Investor - stavebník: Železnice Slovenskej republiky, Bratislava
Klemensova 8
813 61 Bratislava

Stavba:
ŽST Levice, OV + SZZ
Projektová dokumentácia

Objekt (súbor): PS 04 MK - Miestna kabelizácia

Názov prílohy: Situácia 0,0-0,6 smer Kalná nad Hronom, 0,1-0,8 smer Kozárovce

Stupeň - účel:	DSPRS
Zákazkové číslo:	1708
Archívne číslo:	
Dátum:	12/2017
Počet A4:	8xA4
Mierka:	1 : 1000
Časť:	G
Príloha:	3
Súprava:	